



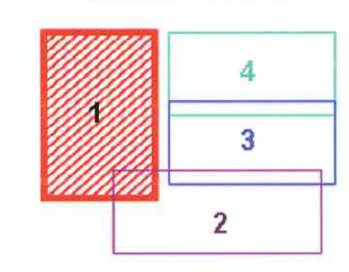
PRÉFECTURE DES ALPES-MARITIMES

### COMMUNE DE TENDE

## PLAN DE PRÉVENTION DES RISQUES NATURELS PRÉVISIBLES RELATIF AUX MOUVEMENTS DE TERRAIN

### PLAN DE ZONAGE Fond cadastral

PLANCHE 1



Le Maire  
Frédéric MAC KAIN

### DOSSIER D'ENQUÊTE PUBLIQUE

Echelle : 1/5000 Juillet 2015

PRESCRIPTION DU PPR : arrêté du 19 JUILLET 2010


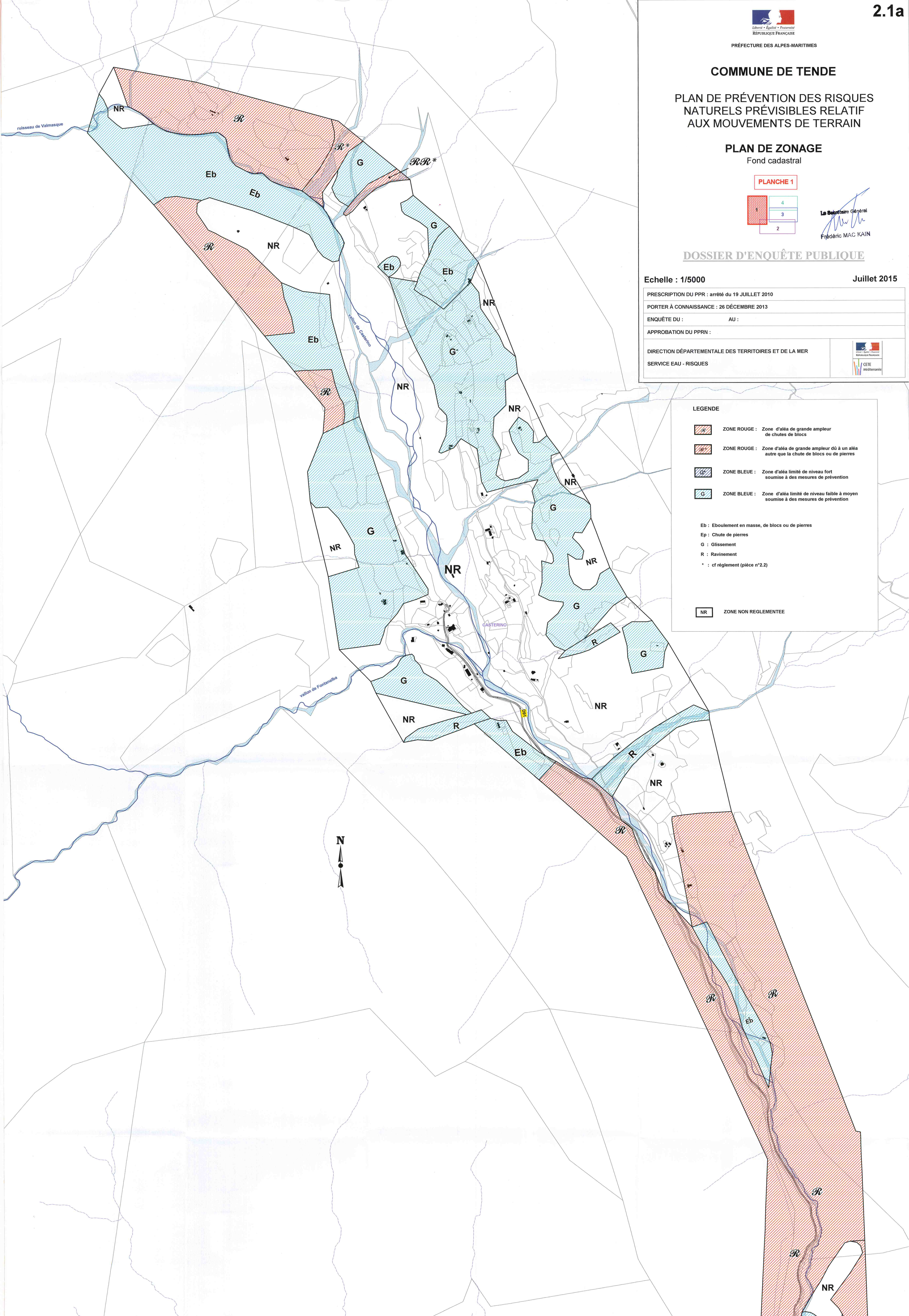
PORTER À CONNAISSANCE : 26 DÉCEMBRE 2013

ENQUÊTE DU : AU :





APPROBATION DU PPRN :

DIRECTION DÉPARTEMENTALE DES TERRITOIRES ET DE LA MER


SERVICE EAU - RISQUES

**LEGENDE**

-  ZONE ROUGE : Zone d'aléa de grande ampleur de chutes de blocs
-  ZONE ROUGE : Zone d'aléa de grande ampleur dû à un aléa autre que la chute de blocs ou de pierres
-  ZONE BLEUE : Zone d'aléa limité de niveau fort soumise à des mesures de prévention
-  ZONE BLEUE : Zone d'aléa limité de niveau faible à moyen soumise à des mesures de prévention

Eb : Eboulement en masse, de blocs ou de pierres  
 Ep : Chute de pierres  
 G : Glissement  
 R : Ravinement  
 \* : cf règlement (pièce n°2.2)

 ZONE NON REGLEMENTEE